

Fruta Malines
Archeoprimijer
sommer 1980

Rutan x 220

Y 42,5

Z 98,45—

Ruta +220 y 425-425.75

niva 98.45-40

Över rutan spår av stek-
golv, se plan. På ett område
ca 220.40-99 och 425.0-50
mycket starkt kolade. Över-
änd mycket kol i denna del av
rutan.

Flera anhopningar av småpölar.
Den största påle (nummerad, utpräg-
ligen med osaker brage i rit bakh,
ca x 220.60 y 425.20) mycket av trä
mycket små pölar, som har svårt
att bli stående. Runt denna påle
anhopningar av bark, samt 2-3 stenar,
kanske avskilt stiel. Tre undre lager
av trängande barkbitar.

I rutan sydöstra del, ca x 220.0-50,
y 425-425.75 stora fläckar av gränt lera,

rotblandad. Fläcka av lera
ligger i ruttens nordre del, särskilt
vid pärlarna.

Myschel krossnätter, särskilt i
ruttens nordre och östra delar.
(vertikala(?))

Under den rödgrå lera ^{en} brun
massa, delvis oömluktande,
går in i nivå 98.40-35.

I ruttens västra del, ca $\times 220.0-99$
y 425.0-425.30-40 g, särskilt mycket
fyrd: ~~en~~ bränd ben särskilt vid
pärlarna, närmast enstaka lita flittigt, ju
längre mot öster, ju flera fyrd. Öster
mycket småpinnar.

Flera "pärlar" visar sig vara rötter.

I profilen ^{y 425.75-426} mycket krossnätter.
Fyndrik. Lukning av kruskär-
ror i NO-körnet.

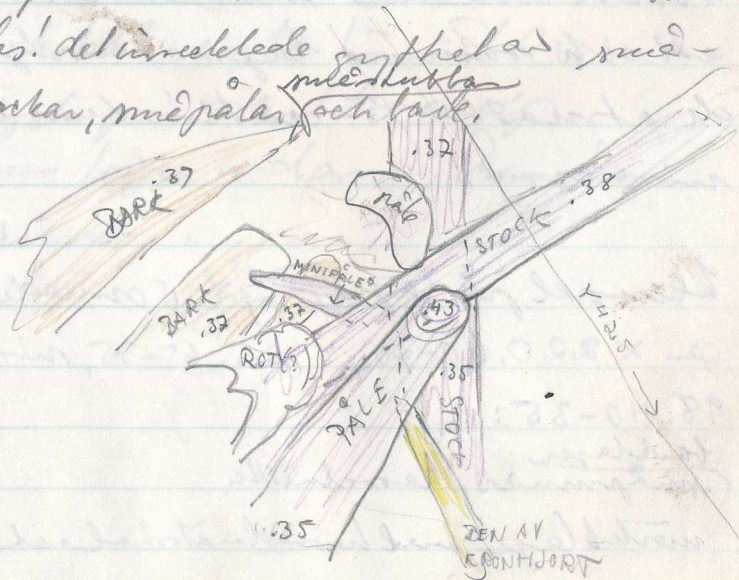
nivå 98.40-35

Rutan som tidigare "deled" vid
ca 425.50. I väster nästan inga
fyrd, brunaktig "lera". I öster
alltså mycket krossnätter,
bark, pinnar.

^{98.40-35}
profilen 425.75-426. Nordre del,
ca 220.80-99. Obs! ju vertikalt (per
hörnmarkering) kring punkten 220.99/
425.75.

Myschel barkbitar och krossnätter.

Obs! det är inte bara småflak av små-
stolar, småpärlor ^{och små} och bark.



X
Under hela den tid BM sygglat
med rutan har de flesta fynden
funnits i rutan södra del.

F.o.m. nivå 98.40-35 är
rutan västra del t.o.m. ca 425.65-70
nästan fyndtom.

My. lagföljden förvisas bedöm-
ning av den starka slutningen.
Nivåskiljningen mellan lag
ett och samma lager överstiger
de utmätta 5-centimeter-
nivåerna.

Exempel på lagföljd i området
ca x 220.60-70, y 425.65-75, nivå
98.40-35:

torrlager
(småpinnar, krosskotta
mörkt lager med krosskott och

er. moss-pajment, ^{den mörke}
^{24 A 5 20} massan s.a.s. "skivad".
Grossa lertänkande lager,
mycket gas beläst;
samma ruta längre sträcker,
Y ca 425.50; under det mörkare
laget gas-bunn-grött lertager

Lager av småpinnar 220.40-90,
425.75, nivå 98.38.

Exempel

Spak till västra till SLOW
tyck på oval kuzyr
över högre sidan. Dungen
skannan.

Pälparti ca X 220.27-45

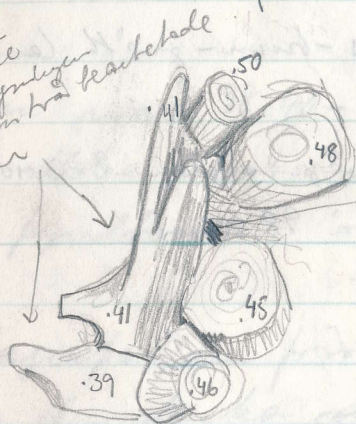
Y 425.5-25

De fyra pälarna toppar på 98.50,

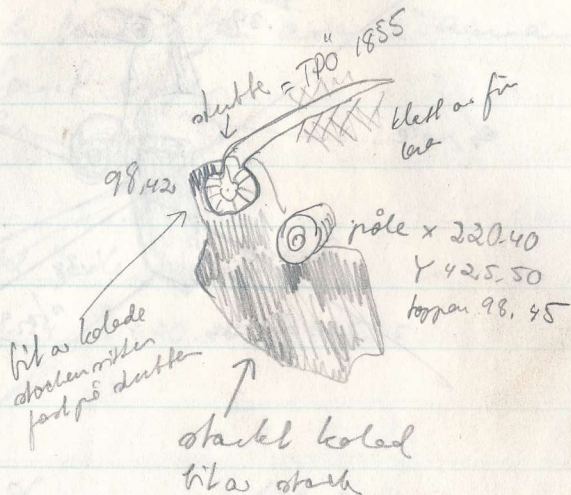
48, 45, 46

N.

ser följande
uppställningen
ut som två
häftningar



häftning
stöcken



häftning
stöcken
fast på skuttk

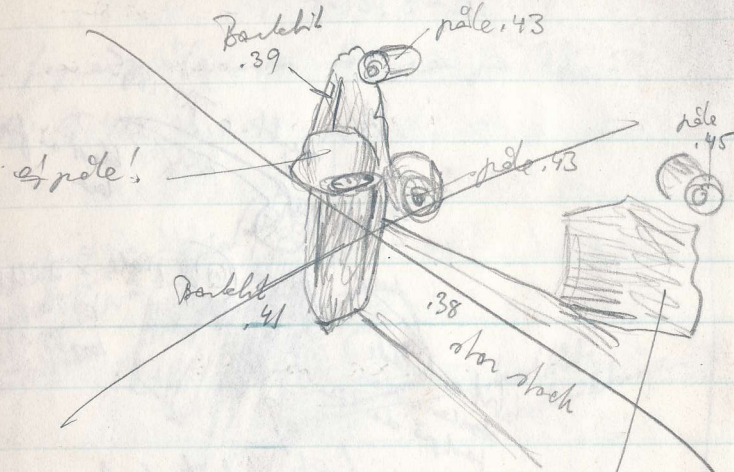
stapel kölad
till stöcken

Skubben reds för hand ut men bör
nag på kölad stöcken.


x

Packat med harselutskäl
rundpöle x 220.48 Y 425.75, både
utanför och i profiler.

rodgrakt x 220.30-50 Y 425.25-30(45)



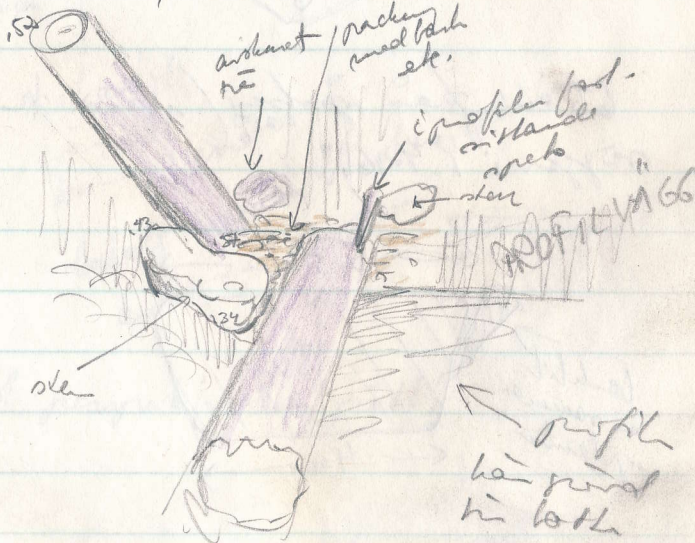
Efter utgrävning:



Tätt i Hög pilarnas trunks
Pinnas kornmätarskal, hände
ben och barkbitar även i annars
fjäderbark lager

Liten bård "pöle", spetsad,
z 98.43-98.34, x 220.85 Y 425.65

Lund pöle i profilvergen
ca 220.35-47, stödd av sten, bark



Liggande "planka"

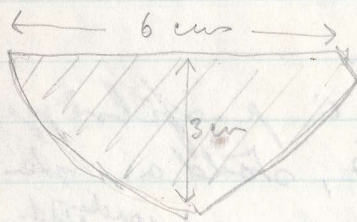
X 220.52-83

Y 425.38-426 →


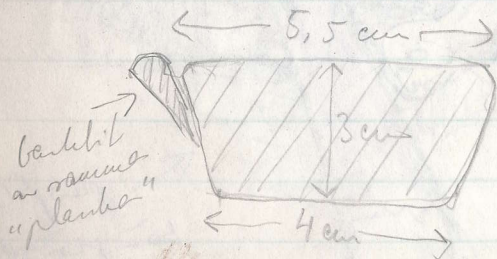
Z 98.35-33 (övre mitt)

obetydligt ledad på överdelen (liksom
mätande liggande plankor 40 cm
överst)


härmt 30 cm från övre



65 cm från övre (nära prof-
vågen i Y 426)



beräkna
härmt
kor av mätas i
detalj mellan "strecken" riktlinjer
kvar i övriga.



Oh! perspektivet, rätt!